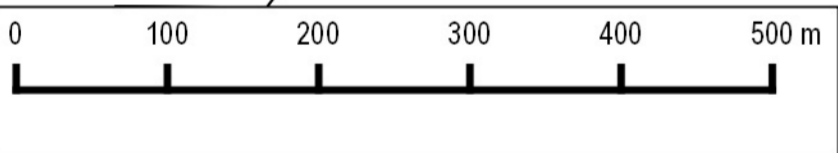


LA CHAPELLE-VILLARS (42)

TUPIN-ET-SEMONS



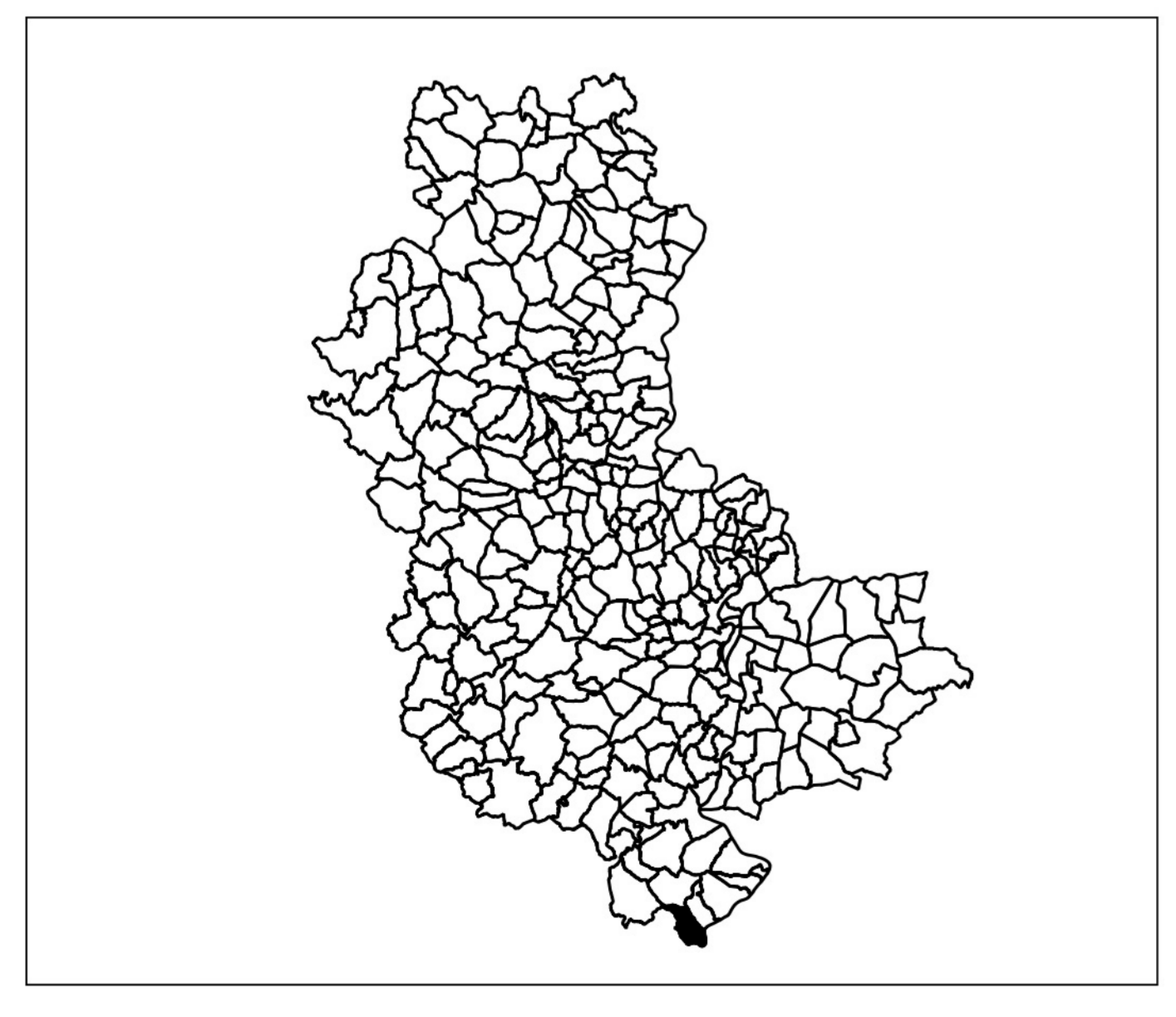
LÉGENDE

- A4 - Tertains riverains de cours d'eau non domaniaux
- AC1 - Protection des monuments historiques
- AS1 - Périmètre de protection des eaux potables et minérales
- EL3 - Halage et marchepied
- I5 - Transport de produits chimiques
- PM1 - Plan de prévention des risques voir plan de prévention spécifique et règlement pour la zone)
- T1 - Chemin de fer



SERVITUDES D'UTILITÉ PUBLIQUE

Commune de CONDRIEU



N° INSEE : 69064
 Echelle : 1/5000ème
 Etablie en : MARS 2016
 Modifié en :

VERIN (42)

LES ROCHES-DE-CONDRIEU (42)

SAINTE-CLAUDE (42)

FOUR A CHAUX

PAILLASSE

L OVE

GARON

LAMBERTE

BASSENON

LA BACHASSE

LA CELLE

CORBERY

ROZAY NORD

ROCHE CARRON

L'ANE

LES CABANES

LA COURONNE

ARBUEL

RAMARD

CHEZ PLASSON

CORDELIÈRES

GREMOIN

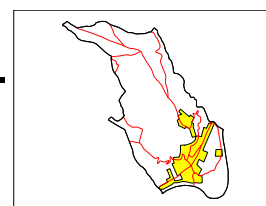
GRAND ROULE

LES HAIES

DEPARTEMENT DU RHONE
SERVITUDES D'UTILITE PUBLIQUE
 COMMUNE DE
CONDRIEU

N° INSEE

69064



DDT 69

Service Planification Aménagement Risques

Unité Fiscalité – ADS – SUP (UFAS)

☎ 04.78.62.50.50

165 Rue Garibaldi – CS 33862 - 69401 LYON cedex 03

	Symboles	Codes	Intitulé	Symboles	Codes	Intitulé
L		A2	Pose de canalisations souterraines d'irrigation		I 1	Transport d'hydrocarbures liquides ou liquéfiés
		A4	Terrains riverains des cours d'eau non domaniaux		I 2	Ouvrages utilisant l'énergie des lacs et des cours d'eau
		A5	Canalisations publiques d'eau et d'assainissement		I 3	Transport de gaz
		A9	Zones agricoles protégées		I4	Transport d'électricité
		A9	Zones agricoles protégées		I5	Transport de produits chimiques
E		A9	Zones agricoles protégées		I 6	Mines et carrières
		AC1	Protection des monuments historiques 1: Classés 2: Inscrits		Int1	Voisinage des cimetières
		AC2	Protection des sites et monuments naturels 1: classés 2: inscrits		JS1	Protection des installations sportives
		AC3	Réserves naturelles	PPRN	PM1	Risques naturels (voir plan de prévention spécifique et règlement)
		AC4	Sites patrimoniaux remarquables classés	PM2	PM2	Installations classées (voir plan spécifique et règlement).
G		AC3	Réserves naturelles	PM3	PM3	Risques technologiques (voir plan spécifique et règlement)
		AC4	Sites patrimoniaux remarquables classés	PM4	PM4	Zones de rétention, de mobilité, ou stratégiques pour la gestion de l'eau
		Ar3	Magasins à poudre de l'Armée et de la Marine		PT1	protection contre les perturbations électromagnétiques
		Ar5	Fortifications, ouvrages militaires		PT2	Transmissions radioélectriques protection contre les obstacles
		Ar3	Magasins à poudre de l'Armée et de la Marine		PT3	Communications téléphoniques et télégraphiques
N		AS1	Périmètres de protections des eaux potables et minérales		T1	Chemins de fer
		EL3	Halage et marchepied		T4	Aéronautiques de balisage
		EL5	Visibilité sur les voies publiques		T5	Aéronautiques de dégagement
		EL6	Terrains nécessaires aux RN et autoroutes		T8	Transmissions radioélectriques : protection des installations de navigation et d'atterrissage
		EL7	Alignements (se reporter aux plans d'alignements à grande échelle)			
D		EL10	Parcs nationaux			
		EL11	Voies express et déviations d'agglomérations			
		EL11	Voies express et déviations d'agglomérations			

Echelle : 1/ 5000e

Etabli : MARS 2016

Modifié : JANVIER 2017

SERVITUDES D'UTILITE PUBLIQUE

Commune de :	CONDRIEU
Saisie le :	09/04/1985
Servitude :	A4 Conservation des eaux - Servitudes concernant les terrains riverains des cours d'eau non domaniaux ou compris dans l'emprise du lit de ces cours d'eau.
Référence(s) :	Code de l'environnement : art L211-7 Code rural : art L151-37-1 ; art R152-29 à R152-35
Service(s) responsable(s) :	DIRECTION DEPARTEMENTALE DES TERRITOIRES du RHONE Service Eau et Nature 165 Rue Garibaldi CS 33862 69401 LYON CEDEX 03 Tél : 04.78.63.11.36
Acte(s) institutif(s) :	AP n° 247 du 08/07/1966.
Caractéristique(s) :	Le BASSEMON du CD.124 jusqu'au Rhône (sur environ 200 m).

SERVITUDES D'UTILITE PUBLIQUE

Commune de :	CONDRIEU
Saisie le :	07/05/1997
Servitude :	A4 Conservation des eaux - Servitudes concernant les terrains riverains des cours d'eau non domaniaux ou compris dans l'emprise du lit de ces cours d'eau.
Référence(s) :	Code de l'environnement : art L211-7 Code rural : art L151-37-1 ; art R152-29 à R152-35
Service(s) responsable(s) :	DIRECTION DEPARTEMENTALE DES TERRITOIRES du RHONE Service Eau et Nature 165 Rue Garibaldi CS 33862 69401 LYON CEDEX 03 Tél : 04.78.63.11.36
Acte(s) institutif(s) :	AP n° 247 du 08/07/1966.
Caractéristique(s) :	L'ARBUEL du CV.9 Le Moulin jusqu'au Rhône (sur environ 1 100 m).

SERVITUDES D'UTILITE PUBLIQUE

Commune de :	CONDRIEU
Saisie le :	21/12/1988
Servitude :	AC1 Servitudes de protection des monuments historiques : classés ou inscrits.
Référence (s) :	Périmètre de protection des monuments historiques inscrits ou classés, périmètre de protection modifié et périmètre de protection adapté : code du patrimoine - art L.621-1 à L.624-7. (Loi du 31/12/1913 modifiée). Code de l'environnement : art L410-1, L421-1, L421-6 et L421-7 ; R421-19.
Service(s) responsable(s) :	SERVICE TERRITORIAL DE L'ARCHITECTURE ET DU PATRIMOINE DU RHONE Le Grenier d'Abondance 6 Quai Saint Vincent 69283 LYON CEDEX 03 Tél : 04.72.26.59.70
Acte(s) institutif(s) :	Inv. Sup. M.H. du 27/04/1988.
Caractéristique(s) :	Couvent de la Visitation en totalité, situé rue de Belfort à CONDRIEU - Cadastre section AB, parcelle n° 794.

SERVITUDES D'UTILITE PUBLIQUE

Commune de :	CONDRIEU
Saisie le :	21/12/1988
Servitude :	AC1 Servitudes de protection des monuments historiques : classés ou inscrits.
Référence (s) :	Périmètre de protection des monuments historiques inscrits ou classés, périmètre de protection modifié et périmètre de protection adapté : code du patrimoine - art L.621-1 à L.624-7. (Loi du 31/12/1913 modifiée). Code de l'environnement : art L410-1, L421-1, L421-6 et L421-7 ; R421-19.
Service(s) responsable(s) :	SERVICE TERRITORIAL DE L'ARCHITECTURE ET DU PATRIMOINE DU RHONE Le Grenier d'Abondance 6 Quai Saint Vincent 69283 LYON CEDEX 03 Tél : 04.72.26.59.70
Acte(s) institutif(s) :	1/ Inv. Sup. M.H. du 01/04/1988. 2/ Inv. Sup. M.H. du 12/09/1995.
Caractéristique(s) :	L'hôtel de Villars et bâtiment de "l'Aumônerie", situés rue Dubost à CONDRIEU - Cadastre section AB, parcelles n° 546 et 23. 1/ Façades et toitures. 2/ Totalité du plafond peint au premier étage de l'aile en retour sud.

SERVITUDES D'UTILITE PUBLIQUE

Commune de :	CONDRIEU
Saisie le :	08/09/1985
Servitude :	AC1 Servitudes de protection des monuments historiques : classés ou inscrits.
Référence (s) :	Périmètre de protection des monuments historiques inscrits ou classés, périmètre de protection modifié et périmètre de protection adapté : code du patrimoine - art L.621-1 à L.624-7. (Loi du 31/12/1913 modifiée). Code de l'environnement : art L410-1, L421-1, L421-6 et L421-7 ; R421-19.
Service(s) responsable(s) :	SERVICE TERRITORIAL DE L'ARCHITECTURE ET DU PATRIMOINE DU RHONE Le Grenier d'Abondance 6 Quai Saint Vincent 69283 LYON CEDEX 03 Tél : 04.72.26.59.70
Acte(s) institutif(s) :	Inv. Sup. M.H. du 07/06/1926.
Caractéristique(s) :	Maison du Gouverneur de la Gabelle située devant l'église à CONDRIEU.

SERVITUDES D'UTILITE PUBLIQUE

Commune de :	CONDRIEU
Saisie le :	08/09/1985
Servitude :	AC1 Servitudes de protection des monuments historiques : classés ou inscrits.
Référence (s) :	Périmètre de protection des monuments historiques inscrits ou classés, périmètre de protection modifié et périmètre de protection adapté : code du patrimoine - art L.621-1 à L.624-7. (Loi du 31/12/1913 modifiée). Code de l'environnement : art L410-1, L421-1, L421-6 et L421-7 ; R421-19.
Service(s) responsable(s) :	SERVICE TERRITORIAL DE L'ARCHITECTURE ET DU PATRIMOINE DU RHONE Le Grenier d'Abondance 6 Quai Saint Vincent 69283 LYON CEDEX 03 Tél : 04.72.26.59.70
Acte(s) institutif(s) :	Inv. Sup. M.H. du 19/01/1926.
Caractéristique(s) :	Le portail de l'église de Saint-Etienne à CONDRIEU.

SERVITUDES D'UTILITE PUBLIQUE

Commune de :	CONDRIEU
Saisie le :	07/05/1997
Servitude :	AS1 Servitudes résultant de l'instauration de périmètres de protection des eaux destinées à la consommation humaine et des eaux minérales.
Référence (s) :	Servitudes attachées à la protection des eaux destinées à la consommation humaine instituées par : le Code de la Santé Publique : art L1321-2, L1321-2-1 ; R1321-6 et le code de l'environnement : art L215-13. Protection des eaux minérales : Code de la Santé Publique : art L1322-3 à L1322-13 ; R1322-17.
Service(s) responsable(s) :	Agence Régionale de Santé Rhône-Alpes Service Environnement et Santé 241 Rue Garibaldi CS 93383 69418 LYON CEDEX 03 Tél : 04.72.34.74.52
Acte(s) institutif(s) :	A.P. de D.U.P. du 17/11/1986.
Caractéristique(s) :	Puits de captage au lieu dit "la Bachasse" à Condrieu. Périmètre de protection immédiate sur les parcelles 702 à 707 et 136. Périmètre de protection rapprochée et périmètre de protection éloignée situés sur la commune de Condrieu.

SERVITUDES D'UTILITE PUBLIQUE

Commune de :	CONDRIEU
Saisie le :	07/04/1994
Servitude :	EL3 Servitudes de halage et de marchepied.
Référence (s) :	Servitudes de halage et de marchepied : article L2131-2 à L2131-6 du code général de la propriété des personnes publiques (CGPPP).
Service(s) responsable(s) :	VOIES NAVIGABLES de FRANCE Subdivision de Lyon 4 Rue Jonas Salk 69007 LYON Tél : 04.78.69.60.70
Acte(s) institutif(s) :	Code du domaine public fluvial et de la navigation intérieure.
Caractéristique(s) :	Servitudes de halage (7,80 m) en rive droite et Servitudes de marchepied (3,25 m) en rive gauche tout le long du Rhône.

SERVITUDES D'UTILITE PUBLIQUE

Commune de :	CONDRIEU
Saisie le :	18/12/1995
Servitude :	I4 Servitudes relatives à l'établissement de canalisations électriques.
Référence (s) :	Périmètres à l'intérieur desquels ont été instituées des servitudes en application : - de l'art.12 et 12bis de la loi du 15/06/1906 modifiée, - de l'art. 298 de la loi de finances du 13/07/1925, - de l'art. 35 de la loi n° 46-628 du 08/04/1946 modifiée, - de l'art. 1 à 4 du décret n° 67-886 du 06/10/1967 - et décret n°70-492 du 01/06/1970 modifié.
Service(s) responsable(s) :	DREAL - Rhône-Alpes REMIPP Air et Energie Unité Territoriale des Deux Savoies 430 rue de Belle Eau Zône des Landiers Nord 73000 CHAMBERY CEDEX Tél : 04.79.62.81.89 R.T.E. CENTRE SCET LYON 5, Rue des Cuirassiers TSA 61002 69501LYON CEDEX 03 Tél : 04.27.86.27.47
Acte(s) institutif(s) :	D.U.P. du 04/08/1982 et A.P. du 06/08/1985.
Caractéristique(s) :	Ligne 2 x 400 KV CHARPENAY - PIVOZ CORDIER 1 et ECHALAS - PIVOZ CORDIER 2.

SERVITUDES D'UTILITE PUBLIQUE

Commune de :	CONDRIEU
Saisie le :	07/05/1997
Servitude :	I5 Servitudes relatives aux canalisations de transport de produits chimiques.
Référence(s) :	Zones auxquelles s'appliquent les servitudes attachées à la construction et à l'exploitation de canalisations de transports de produits chimiques, instituées en application de la loi n° 65-498 du 29 juin 1965 (articles 2 et 3) et du décret n°65-881 du 18 octobre 1965 (article 17).
Service(s) responsable(s) :	<p>DREAL Rhône-Alpes Unité Territoriale du Rhône Cellule Risques 63 avenue Roger Salengro 69100 VILLEURBANNE Tél : 04.72.44.12.50</p> <p>TRANSUGIL PROPYLENE chez NOVAPEX Quartier Mongalix 3920 Route de la Vallée</p> <p>26530 LE GRAND SERRE Tél : 04.75.68.84.30</p>
Acte(s) institutif(s) :	Décret du 26/02/1971 et A.P. du 23/06/1971.
Caractéristique(s) :	<p>Pipeline à propylène liquéfié (TUP) - FEYZIN - LE GRAND SERRE - PONT DE CLAIX (TRANSUGIL).</p> <p>Bande de servitude forte non aedificandi et non plantandi de 5 m.</p> <p>Bande de terrain de 10 m de large non plantandi dans les zones forestières.</p> <p>Bande de terrain de 10 m de large pour la servitude de passage.</p>

SERVITUDES D'UTILITE PUBLIQUE

Commune de :	CONDRIEU
Saisie le :	30/10/1997
Servitude :	PM1 Servitudes résultant des plans de prévention des risques naturels prévisibles et des plans de prévention des risques miniers.
Référence (s) :	Plans de prévention des risques naturels prévisibles établis en application du code de l'Environnement : art L562-1 à L562-9 ; R562-1 à R562-10, R562-12. Plans de prévention des risques miniers établis en application du code minier (nouveau) Art L174-5.
Service(s) responsable(s) :	DIRECTION DEPARTEMENTALE DES TERRITOIRES DU RHONE Service Planification Aménagement Risques Unité Prévention des Risques 165 Rue Garibaldi CS 33862 69401 LYON CEDEX 03 Tél : 04.78.62.50.50
Acte(s) institutif(s) :	A.P. n° 97-2172 du 01/07/1997.
Caractéristique(s) :	Plan de Prévention des Risques (P.P.R.) naturels prévisibles des inondations pour la commune de CONDRIEU (Vallée du Rhône à l'aval de Lyon).

SERVITUDES D'UTILITE PUBLIQUE

Commune de :	CONDRIEU
Saisie le :	07/05/1997
Servitude :	T1 Servitudes relatives aux chemins de fer.
Référence (s) :	Zones auxquelles s'appliquent les servitudes instituées initialement par la loi du 15/07/1845 sur la police des chemins de fer (loi supprimée par l'ordonnance du 28/10/2010) traduite dans le Code des Transports - deuxième partie : transport ferroviaire ou guidé (art L 2000-1 à L2351-1). Code de la voirie routière : art L114-6 (application des article L114-1 à L114-5). Notice SNCF explicative de la servitude T1.
Service(s) responsable(s) :	S.N.C.F. Délégation Territoriale de l'Immobilier Sud-Est Pôle Valorisation & Transactions Immobilières Immeuble le Danica 19 Avenue Georges Pompidou 69486 LYON Cedex 03 Tél : 06.13.17.70.76
Acte(s) institutif(s) :	Application de la loi du 15/07/1845.
Caractéristique(s) :	Ligne SNCF (800 000) de GIVORS-CANAL à GREZAN.