

Commune de Condrieu
Zonage EP

Dessableur de la Croix de l'Oiseau

DATE 10/03/2016

METEO

Sec Pluvieux

LOCALISATION

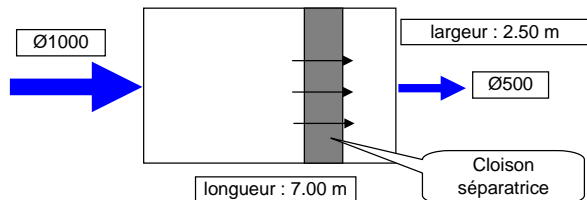
Commune Condrieu
Adresse Rue de la Croix de l'Oiseau

PLANS

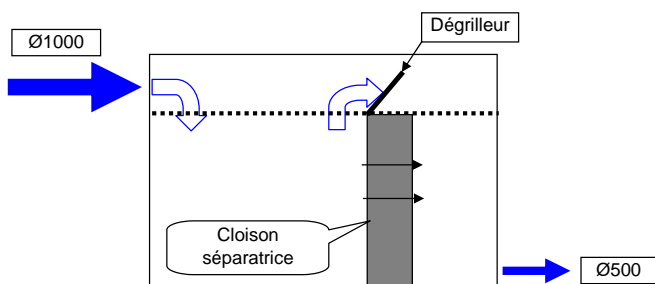


CROQUIS

vue de dessus



vue en coupe



PHOTOGRAPHIE



CARACTERISTIQUES

Hauteur d'eau :	non relevé	Présence de dépôts:	non	Sécurité:	garde corps non réglementaire
Hauteur de décantation :	non relevé	Traces de mises en charge:	non	Vanne:	non

OBSERVATIONS

Garde corps non réglementaire (à changer)

Commune de Condrieu
Zonage EP

Dessableur de Cuvillère

DATE 10/03/2016

METEO

Sec Pluvieux

LOCALISATION

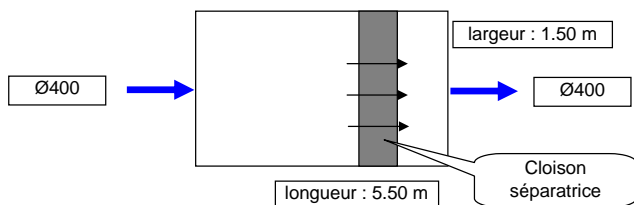
Commune Condrieu
Adresse Rue de Cuvillère

PLANS

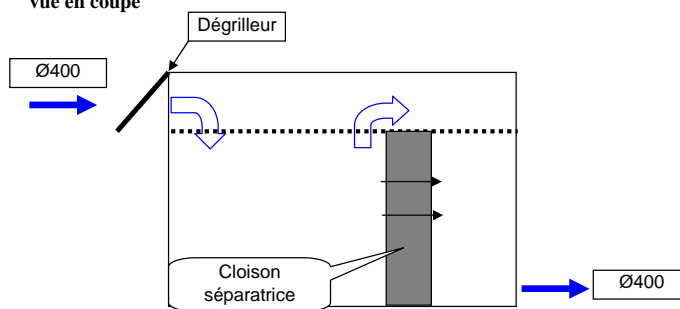


CROQUIS


vue de dessus



vue en coupe



PHOTOGRAPHIE



CARACTERISTIQUES

Hauteur d'eau :	0 cm	Présence de dépôts:	oui	Sécurité:	oui
Hauteur de décantation :	Non relevé	Traces de mises en charge:	non	Vanne:	non

OBSERVATIONS

Présence de dépôts au niveau du dégrilleur
Caillebotis en fer tordu au niveau du dégrilleur (à surveiller)

Commune de Condrieu
Zonage EP

Dessableur du chemin de la patrouilleuse

DATE 10/03/2016

METEO Sec Pluvieux

LOCALISATION

Commune Condrieu
Adresse Chemin de la patrouilleuse

PLANS




CROQUIS

vue de dessus

vue en coupe

**Relevé impossible,
entretien à réaliser**

PHOTOGRAPHIE



CARACTERISTIQUES

Hauteur d'eau :	non relevé	Présence de dépôts:	non relevé	Sécurité:	garde corps non réglementaire
Hauteur de décantation :	non relevé	Traces de mises en charge:	non relevé	Vanne:	non relevé

OBSERVATIONS

Entretien à réaliser
Garde corps non réglementaire (à changer)

Commune de Condrieu
Zonage EP

Dessableur du Petit Port

DATE 10/03/2016

METEO

Sec



Pluvieux

LOCALISATION

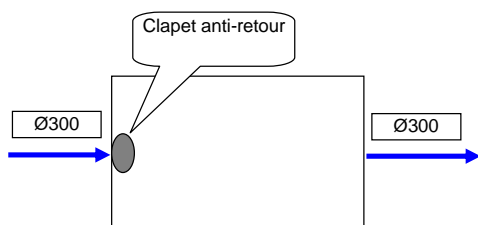
Commune Condrieu
Adresse Rue du Petit Port

PLANS

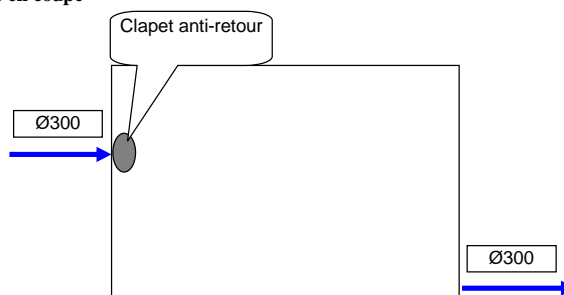


CROQUIS

vue de dessus



vue en coupe



PHOTOGRAPHIE



CARACTERISTIQUES

Hauteur d'eau :	non relevé	Présence de dépôts:	non	Sécurité:	échelle
Hauteur de décantation :	non relevé	Traces de mises en charge:	non	Vanne:	non

OBSERVATIONS

Dessableur avec clapet anti-retour

Commune de Condrieu
Zonage EP

Dessableur du Rafour

DATE 10/03/2016

METEO

Sec



Pluvieux

LOCALISATION

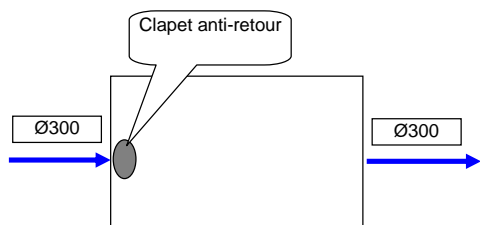
Commune Condrieu
Adresse Rue du Rafour

PLANS

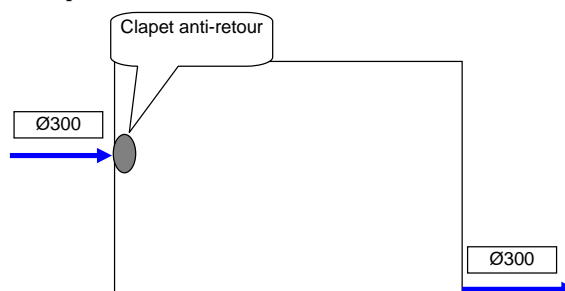


CROQUIS

vue de dessus



vue en coupe



PHOTOGRAPHIE



CARACTERISTIQUES

Hauteur d'eau :	non relevé	Présence de dépôts:	non	Sécurité:	échelle
Hauteur de décantation :	non relevé	Traces de mises en charge:	non	Vanne:	non

OBSERVATIONS

Dessableur avec clapet anti-retour

Commune de Condrieu
Zonage EP

Bassin de rétention de Rozay

DATE 10/03/2016

METEO

Sec



Pluvieux

LOCALISATION

Commune **CONDRIEU**

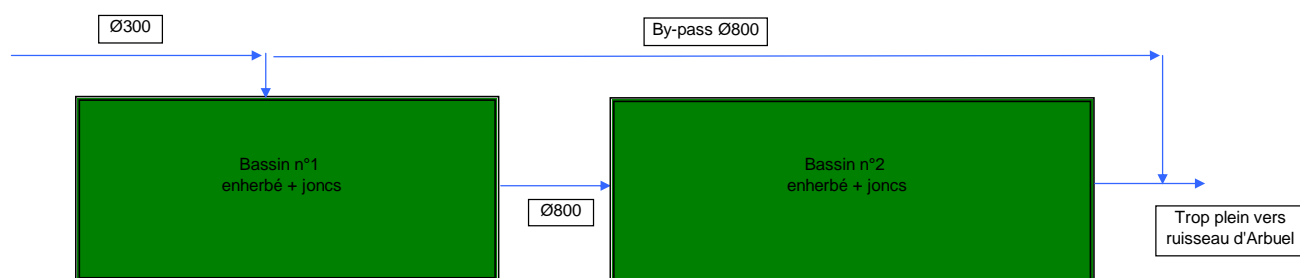
Vue aérienne

Adresse **Lotissement de Rozay**



CROQUIS

→ sens d'écoulement des eaux pluviales



PHOTOGRAPHIE

Bassin n°1




Bassin n°2



Ouvrage intermédiaire
bassin1/bassin2

Ouvrage du by-pass



OBSERVATIONS

Ouvrage de rétention pour les eaux pluviales du lotissement communal de Rozay

Trop plein dans le ruisseau d'Arbuel

Entretien récent réalisé (coupe d'arbre dans le bassin)